

Интеллектуальная викторина

Наименование образовательной организации ГБОУ «Школа № 224»

Название культурно-познавательного маршрута «Путешествия по России»

Возраст обучающихся 11-15 лет

Вопросы для обучающихся, освоивших маршрут

**Правила:**





*Внимательно читай вопрос и подсказки-помощники!*






*За каждый правильный ответ — 1 балл.*


*9–10 баллов — «Знаток России»!*

*6–8 баллов — «Опытный путешественник».*

*Меньше 6 — «Начни увлекательное путешествие заново!»*

№	Вопрос	Ответ
1.	<p>Ворота в Европу Этот город — самый западный областной центр России. Здесь можно увидеть редкие готические соборы и погулять по набережной, где ходят корабли с необычным названием «плавучка».</p> <ul style="list-style-type: none"> <li>⑦ Подсказка-помощник №1: Этот город не граничит с основной частью России, он окружен другими странами.</li> <li>⑦ Подсказка-помощник №2: Раньше он назывался по-другому, в честь одного немецкого короля, а сейчас носит имя советского политика.</li> <li>⑦ Подсказка-помощник №3: Здесь находится знаменитый Музей янтаря, потому что рядом — его крупнейшее в мире месторождение.</li> </ul> <p>Что это за город? а) Санкт-Петербург б) Калининград в) Мурманск г) Выборг</p>	 <p>б) Калининград</p>
2.	<p>Сокровище из дерева На одном из островов в Карелии находится это чудо. Здесь сохранилась уникальная 22-главная деревянная церковь, построенная без единого гвоздя!</p> <ul style="list-style-type: none"> <li>⑦ Подсказка-помощник №1: Это не город, а целый музей-заповедник под открытым небом.</li> <li>⑦ Подсказка-помощник №2: Главная церковь — Преображенская — изображена на многих открытках и считается символом русского деревянного зодчества.</li> <li>⑦ Подсказка-помощник №3: Название этого места очень короткое и звучное, похоже на слово «кижать» — что на местном диалекте означало «игрище», место для праздников.</li> </ul> <p>О чём речь? а) Архангельск б) Вологда в) Кижы г) Каргополь</p>	 <p>в) Кижы</p>
3.	<p>Царство Снежной Королевы Каждую зиму в этом городе проходит грандиозный фестиваль, где строят целые дворцы, крепости и скульптуры из льда и снега. Даже горки и лабиринты — ледяные!</p> <ul style="list-style-type: none"> <li>⑦ Подсказка-помощник №1: Самый известный такой фестиваль проходит не в России, а в соседней стране.</li> <li>⑦ Подсказка-помощник №2: Этот город находится на северо-востоке Китая, но исторически тесно связан с Россией.</li> <li>⑦ Подсказка-помощник №3: Название фестиваля и города совпадают!</li> </ul> <p>Где это происходит? а) в Новосибирске б) в Красноярске в) в Хабаровске г) в Харбине (Китай)</p>	 <p>г) в Харбине</p>
4.	<p>Двуглавый великан Эта гора — высочайшая точка России и всей Европы. У неё не одна, а две вершины, и она является потухшим вулканом.</p> <ul style="list-style-type: none"> <li>⑦ Подсказка-помощник №1: Она расположена на Кавказе, на границе двух российских республик.</li> <li>⑦ Подсказка-помощник №2: Многие альпинисты мечтают её покорить. Подъём на неё — сложное, но не техническое восхождение.</li> <li>⑦ Подсказка-помощник №3: Её название с тюркских языков можно перевести как «высокая гора» или «гора дня».</li> </ul> <p>Как называется эта гора? а) Белуха б) Казбек</p>	 <p>в) Эльбрус</p>

	<p>в) Эльбрус г) Монблан</p>	
5.	<p>Стальной путь через всю страну Эта железная дорога — самая длинная в мире. Она соединяет Москву и Владивосток, пересекая 8 часовых поясов!</p> <ul style="list-style-type: none"> <li>7 Подсказка-помощник №1: Её строительство началось в XIX веке при царе Александре III.</li> <li>7 Подсказка-помощник №2: Её часто называют «Великий Сибирский путь».</li> <li>7 Подсказка-помощник №3: Её главный конкурент и «младший брат» — это БАМ (Байкало-Амурская магистраль), который проходит севернее.</li> </ul> <p>Как она называется?</p> <p>а) Байкало-Амурская магистраль (БАМ) б) Транссибирская магистраль (Трансиб) в) Сахалинская железная дорога г) Путь из варяг в греки</p>	 <p>б) Транссибирская магистраль</p>
6.	<p>Огненная роспись Эту русскую роспись узнают по золотому, красному и чёрному фону, а узоры — это яркие ягоды, цветы, ветки и сказочные птицы.</p> <ul style="list-style-type: none"> <li>7 Подсказка-помощник №1: Секрет «золота» — в особой технологии, когда изделие покрывают оловянным порошком и затем закаляют в печи.</li> <li>7 Подсказка-помощник №2: Родина промысла — деревни вокруг города Семёнов в Нижегородской области.</li> <li>7 Подсказка-помощник №3: Одно из самых популярных изображений — «хохломская жар-птица».</li> </ul> <p>Что это за роспись?</p> <p>а) Гжель (сине-белая) б) Хохлома в) Жостово (роспись на подносах) г) Палех (роспись на шкатулках)</p>	 <p>б) Хохлома</p>
7.	<p>Корабль пустыни... тундры Это животное — главный помощник коренных народов Севера. Его используют для перевозки грузов, а шкура и мясо помогают выжить в суровом климате.</p> <ul style="list-style-type: none"> <li>7 Подсказка-помощник №1: Это единственный вид оленей, у которого рога есть и у самцов, и у самок.</li> <li>7 Подсказка-помощник №2: Его часто запрягают в нарты (специальные сани).</li> <li>7 Подсказка-помощник №3: По традиционным верованиям народов Севера, он был даром богов, чтобы люди могли жить в тундре.</li> </ul> <p>Кто это?</p> <p>а) Лось б) Северный олень в) Снежный баран г) Овцебык</p>	 <p>б) Северный олень</p>
8.	<p>Край вулканов и гейзеров Этот полуостров славится своими вулканами, гейзерами и бурями медведями. Здесь находится уникальная Долина гейзеров.</p> <ul style="list-style-type: none"> <li>7 Подсказка-помощник №1: Он входит в Тихоокеанское «огненное кольцо».</li> <li>7 Подсказка-помощник №2: Его символ — вулкан Ключевская Сопка, самый высокий действующий вулкан Евразии.</li> <li>7 Подсказка-помощник №3: Местное название краба, которым славится этот регион, стало известно всему миру — «Камчатский краб».</li> </ul> <p>Что это за полуостров?</p> <p>а) Кольский б) Таймыр в) Камчатка г) Ямал</p>	 <p>в) Камчатка</p>
9.	<p>Город-сказка Этот город входит в Золотое кольцо России. В нём нет высотных зданий и заводов, зато есть 5 монастырей, 30 церквей и музей деревянного зодчества. Кажется, будто время здесь остановилось.</p> <ul style="list-style-type: none"> <li>7 Подсказка-помощник №1: Здесь снимали знаменитую комедию «Женитьба Бальзаминова».</li> <li>7 Подсказка-помощник №2: Каждое лето в городе проходит Праздник огурца.</li> <li>7 Подсказка-помощник №3: Город стоит на извилистой реке Каменке.</li> </ul> <p>О каком городе речь?</p> <p>а) Суздаль б) Ярославль в) Кострома</p>	 <p>а) Суздаль</p>

	г) Сергиев Посад	
10.	<p>Каменные идолы</p> <p>Эти семь каменных великанов высотой с 10-этажный дом находятся на плато Мань-Пупу-нёр на Урале. По легенде, это окаменевшие великаны, преследовавшие местное племя.</p> <p>⑦ <i>Подсказка-помощник №1:</i> Их называют «мансийскими болванами» (болван — идол, статуя).</p> <p>⑦ <i>Подсказка-помощник №2:</i> Это результат миллионов лет выветривания горных пород.</p> <p>⑦ <i>Подсказка-помощник №3:</i> Они входят в список «Семи чудес России» и являются очень труднодоступным природным памятником.</p> <p>Как они называются?</p> <p>а) Красноярские столбы</p> <p>б) Ленские столбы</p> <p>в) Мансийские болваны (Столбы выветривания)</p> <p>г) Семь братьев</p>	 <p>в) Мансийские болваны (Столбы выветривания)</p>

#### **Подведи итоги!**

Посчитай баллы:

- ⑦ 9–10 баллов — Ты — настоящий знаток России! Можешь смело быть гидом или капитаном команды в «Что? Где? Когда?».
- ⑦ 6–8 баллов — Ты — опытный путешественник! Твой багаж знаний уже велик, но впереди ещё много открытий.
- ⑦ Меньше 6 баллов — Впереди — самое интересное! Теперь у тебя есть карта сокровищ — скорее открывай атлас, энциклопедию или наш список источников ниже и отправляйся в виртуальное путешествие!

#### **Источники для дальнейших открытий:**

1. Детская энциклопедия «Россия» (издательство «РОСМЭН») – яркая и понятная книга обо всём.
2. Сайт «Культура.РФ» – раздел «Детям»: <https://www.culture.ru/s/kultura-rf-detyam/> – мультфильмы, статьи, виртуальные туры.
3. Национальный туристический портал «Russia.Travel»: <https://www.russia.travel> – идеи для реальных путешествий.
4. Канал Русского географического общества на Youtube – потрясающие документальные фильмы о природе России.
5. Интерактивная карта «Золотое кольцо России» (можно найти в онлайн-магазинах приложений) – игровой формат изучения.

Поздравляем!

Первое большое путешествие по карте России завершено.