


## Интеллектуальная викторина



Наименование образовательной организации ГБОУ Школа 554


Название культурно-познавательного маршрута «Путешествие по сердцу Столицы»

Возраст обучающихся 10-14 лет

### Вопросы для обучающихся, освоивших предложенный культурно-познавательный маршрут

№	Вопрос	Ответ
1.	Чей указ способствовал образованию Красной Площади?	Указ царя Ивана III (Грозного).
2.	Почему Красная площадь так называется? 	Многие историки придерживаются единого мнения, что Красной площадь прозвали за то, что она огромная и очень красивая, а еще она является центром Москвы.
3.	Почему Красную площадь называют «Сердцем Столицы»?	Красную площадь так называют, потому что она располагается в самом центре Москвы.
4.	Какие достопримечательности мы можем увидеть на Красной Площади?	На Красной площади расположены Лобное место, памятник Минину и Пожарскому, Мавзолей Владимира Ленина, некрополь у Кремлёвской стены. В северной части площади находятся Исторический музей и Казанский собор, в южной — Покровский собор. Архитектурный ансамбль находится под охраной ЮНЕСКО как памятник Всемирного наследия.

5.	<p>Культуре и искусству какой страны посвящён Исторический музей?</p> 	<p>Исторический музей посвящён культуре и искусству России.</p>
6.	<p>Назовите имена архитектора и конструктора, создавших здание исторического музея.</p>	<p>Архитектор В.Шервуд Конструктор А.Семенов.</p>
7.	<p>В каком году состоялось торжественное открытие Исторического музея?</p>	<p>В 1883 году.</p>
8.	<p>Какой адрес у Государственного Исторического Музея?</p>	<p>Красная площадь, дом 1.</p>
9.	<p>Чей памятник стоит перед зданием Исторического музея?</p> 	<p>Памятник маршалу Г.К.Жукову.</p>
10.	<p>Какие здания входят в музейное объединение Исторического музея?</p>	<p>Храм Василия Блаженного, Музей Отечественной войны 1812 года и Палаты Романовых.</p>
11.	<p>В каком году было открыто Русское Географическое Общество?</p>	<p>В 1845 году.</p>
12.	<p>На какой улице располагается здание штаб-квартиры Русского Географического Общества?</p>	<p>Штаб квартира РГУ расположена на Новой площади.</p>

13.	По высочайшему повелению какого царя было основано Русское Географическое Общество?	По высочайшему повелению Николая I.
14.	Какие известные учёные и государственные деятели входили в состав Русского Географического Общества?	П.П. Семёнов-Тян-Шанский, С.Ю. Витте, Н.И. Вавилов, В.И. Вернадский, Ф.П. Врангель, А.М. Горчаков, В.И. Даль, В.А. Обручев.
15.	Где располагается главное отделение Русского Географического Общества?  	В Санкт-Петербурге.

Источники (до 5) для изучения:

1. Музейная Москва ([museum-online.moscow](http://museum-online.moscow))
2. Государственный Исторический Музей ([shm.ru](http://shm.ru))
3. Узнай Москву ([um.mos.ru](http://um.mos.ru))
4. Русское географическое общество ([rgo.ru](http://rgo.ru))
5. Красная площадь и её история ([ru.moscvarium.ru](http://ru.moscvarium.ru))

**Заместитель директора**

**Кузина Е.В.**