

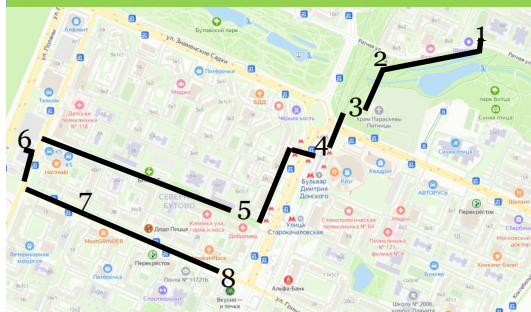
Наименование маршрута: СЕВЕРНОЕ БУТОВО: ВЧЕРА, СЕГОДНЯ, ЗАВТРА

Руководитель маршрута:
Стрелкова Людмила Юрьевна,
учитель русского языка и литературы
ГБОУ Школа №1613



Возрастная категория: 5-6 класс

Карта маршрута



- | | |
|---|--|
| 1. Школа №1613 | Бульваре
Дмитрия
Донского |
| 2. Парк в пойме
реки Битцы | 3. Храм
Параскевы
Пятницы в
Бутово |
| 4. Метро «Бульвар
Дмитрия
Донского» | 6. Мемориальный
комплекс
«Защитникам
Отечества» на
Куликовской |
| 5. Скульптурный
комплекс на | 7. Топонимика
Бутово |
| | 8. Символика
района |

Наименование маршрута: СЕВЕРНОЕ БУТОВО: ВЧЕРА, СЕГОДНЯ, ЗАВТРА



Памятный знак Дмитрию Донскому

Культурно-познавательный маршрут
разработан учениками ГБОУ Школа
№1613 для обучающихся 5-6 классов,
в том числе для лиц с особыми
образовательными
возможностями и инвалидов.



ГБОУ Школа №1613

Юридический адрес организации:
г. Москва, ул. Ратная, 6Б
Телефон: +7 (495) 711-24-90
Электронная почта: 1613@edu.mos.ru
Сайт: <https://sch1613uz.mskobr.ru/>

Открытый московский фестиваль «1+1»: равные условия - равные ВОЗМОЖНОСТИ

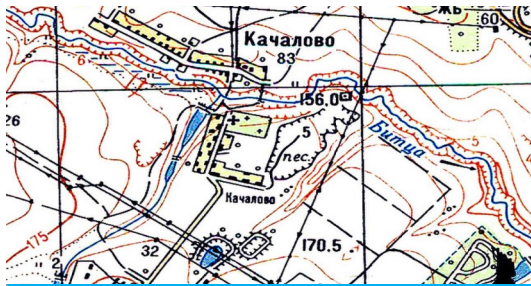
Интеллектуально-
познавательное направление



Наименование маршрута: СЕВЕРНОЕ БУТОВО: ВЧЕРА, СЕГОДНЯ, ЗАВТРА




Государственное бюджетное
образовательное учреждение
города Москвы
«Школа №1613»




Карта села Качалово

Впервые село **Качалово**, принадлежащее стольнику Ивану Ивановичу Щербатову, упоминается в XVIII веке. Постепенно село разрасталось, в нём появилась церковь. В середине XVIII века его выкупили Трубецкие. В 1984 году село вошло в состав Москвы.



Парк в пойме реки Битцы

В 2018 году на портале «Активный гражданин» состоялось голосование по благоустройству **парка**. 93 % участников поддержало предложенный проект. Архитекторы назвали парк трехъярусным, поскольку он обладает ярко выраженным рельефом с низинами и холмами. На территории парка расположена усадьба Знаменское-Садки, которая сейчас закрыта.



Храм Параскевы Пятницы в Бутово. Деревянный храм в конце XVI века был сожжен во время польско-литовского нашествия. В 1692 году на месте деревянного началось строительство каменного.

Храм Параскевы Пятницы в Бутово

Станция метро, находящаяся рядом с храмом, была открыта 26 декабря 2002 года. На стадии строительства станция носила название «Качалово», в память о селении, а при открытии получила название по одноимённому бульвару, проходящему над станцией, «Бульвар Дмитрия Донского».



«Благословение Сергием Радонежским», «Поединок Пересвета с Челубеем»

О делах давно минувших дней нам напоминают и названия улиц Ратная, Куликовская и бульвар Дмитрия Донского. Отсюда, в далеком 1380 году московский князь Дмитрий Иванович Донской повел русских воинов на Куликовскую битву – решающее сражение, сломившее могущество Золотой орды и давшее начало независимости Руси и объединению русских земель. Вначале здесь был установлен памятный знак князю Дмитрию Донскому и три барельефных композиции, чуть позже композицию завершил фонтан, в центре которого заложены два гранитных камня с высеченными рельефными композициями с изображением войска Дмитрия Ивановича и татарского войска хана Мамаю. Десять скульптурных композиций отражают моменты из жизни Москвы XIV века, времен Дмитрия Донского. Подобный парк, посвященный отдельной исторической теме, в Москве появился впервые.




«Князь», «Княгиня» «Охотник» «Жница» «Воин»




Мемориальный комплекс «Защитникам Отечества» на Куликовской

8 мая 2015 года, в канун 70-летия Победы в Великой Отечественной войне, был открыт памятный знак воинам-афганцам на улице Куликовской. После открытия памятного знака это место стало местом встреч ветеранов. На данный момент в состав мемориального комплекса входит поклонный крест, мемориальный камень участникам Второй мировой войны, мемориальные камни с наименованиями локальных вооруженных конфликтов, в которых приняли участие советские и российские военнослужащие, настоящий БРДМ-2, открытый в честь защитников конституционного строя России на Северном Кавказе. Также в составе мемориала установлен памятный знак ликвидаторам аварии на Чернобыльской АЭС в 1986 году.



Символы района Северное Бутово



Серебряное подножие в виде бутых камней символизирует название района и строительство современного города. Золотой древнерусский шлем символизирует боевые заслуги русских воинов, отраженные в топонимике района. Русские воины в течение многих веков отстаивали суверенитет нашего государства и сейчас продолжают выполнять свой долг перед Отечеством с гордостью и честью.