

# От древней Руси до современной России

Отправиться в путешествие можно на общественном транспорте или на личном автомобиле, а также виртуально с помощью телефона, планшета или компьютера. Благодаря развитой транспортной инфраструктуре города Москвы и Московской области наш увлекательный маршрут могут пройти все желающие, независимо от возможностей здоровья.



Экскурсионный маршрут составлен по центру Москвы и включает в себя не только исторические, но и современные достопримечательности столицы. Продолжительность маршрута по времени составляет **около 2 часов**, длина маршрута - примерно **6,5 километров**.

Особенностью маршрута является тот факт, что проходя по центру Москвы, его можно преодолеть с помощью городского транспорта. В процессе экскурсии, от самого центра нашей Родины - Московского Кремля, путешествие сменяет времена и эпохи, проходит по путям Московской средневековой, чередуя её с Московской историей XVIII - XIX веков, затрагивает и визитную карточку Москвы - Московский метрополитен, а завершается всё современным символом - Москвой - Сити.

## ПАСПОРТ КУЛЬТУРНО-ПОЗНАВАТЕЛЬНОГО МАРШРУТА «От древней Руси до современной России» ПРИНИМАЛИ УЧАСТИЕ:




**Родители:**  
Софиева Эльнара Ализамин  
Белякова Галина Евгеньевна  
Данилнвич Руслан Михайлович





**Руководители:**  
Черных Николай Владимирович  
Клочек Вероника Андреевна  
Липатова Снежана Анатольевна  
Чиликин Антон Викторович  
Никишина Евгения Юрьевна



**Участники:**  
Оруджева Азиза  
Белякова Ангелина  
Данилевич Елизавета  
Аслаханова Амина  
Дунаева Анна  
Бородин Даниил  
Пахомова Виктория  
Урунова Варвара  
Егорова Мария  
Хошуи Исфакхани

 **Актуальность:**  
Данный экскурсионный маршрут является уникальной разработкой ребят, родителей и сотрудников ГБПОУ МГОК, поэтому экскурсия помогает взглянуть на привычные достопримечательности под совершенно новым ракурсом, узнать неочевидные взаимосвязи между разными эпохами расширить общий кругозор.

 **Способ передвижения:**  
С использованием различных видов транспорта, виртуально.

 **Цель экскурсии:**  
создание готового экскурсионного маршрута, а также ознакомление экскурсантов с основными достопримечательностями Москвы разных исторических периодов.



### ОТ ДРЕВНЕЙ РУСИ ДО СОВРЕМЕННОЙ РОССИИ

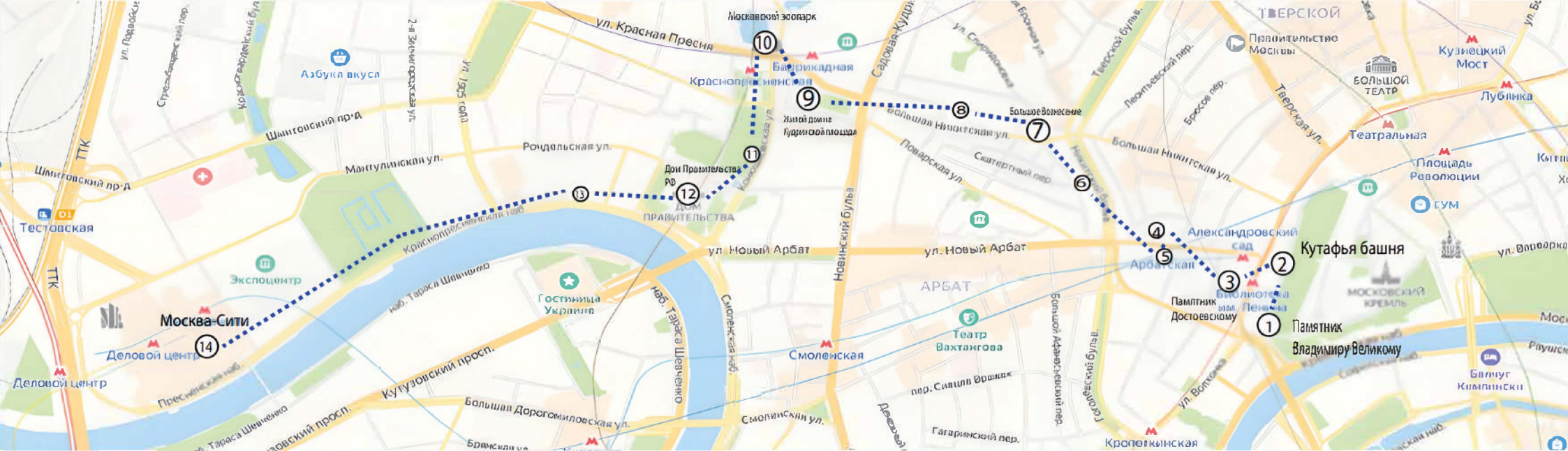


**Место проведения:**  
центр Москвы (ЦАО)

**По содержанию:**  
Тематический маршрут.

**Протяжённость маршрута:**  
6,5 километров.





### 1. Памятник Владимиру Великому

Монументальное сооружение, установленное на Боровицкой площади в Москве по инициативе Российского военно-исторического общества и правительства города. Церемония открытия состоялась 4 ноября 2016 года.



### 2. Кутафья башня

Единственная сохранившаяся отводная башня-стрельница Московского Кремля, составляла единый оборонительный комплекс с Троицкой башней и Троицким мостом.



### 3. Памятник Ф.М. Достоевскому

Памятник классику русской литературы Фёдору Достоевскому. Установлен в 1997 году перед зданием Российской государственной библиотеки в честь 175-й годовщины со дня рождения писателя и 850-летия Москвы.



### 4. Улица Воздвиженка

Улица в районе Арбат Центрального административного округа Москвы. Проходит от Манежной улицы до площади Арбатские Ворота, расположена параллельно Знаменке и Большой Никитской улице.



### 5. Арбатская (станция метро)

Станция Арбатско-Покровской линии Московского метрополитена. Расположена между станциями «Площадь Революции» и «Смоленская». Конструкция станции — пилонная трёхсводчатая глубокого заложения.



### 6. Никитский бульвар

Бульвар в Центральном административном округе города Москвы, входит в Бульварное кольцо. Проходит от площади Арбатские Ворота до площади Никитские ворота. Нумерация домов ведётся от Арбатских ворот.



### 7. Большое Вознесение

Приходской православный храм в Пресненском районе Москвы. Относится к Центральному благочинию Московской епархии Русской православной церкви.



### 8. Малая Никитская улица

Улица в Пресненском районе Центрального административного округа города Москвы. Улица проходит от площади Никитские Ворота до Садовой-Кудринской улицы параллельно Большой Никитской улице.



### 9. Жилой дом на Кудринской площади

Высотный дом, возведённый в Москве в 1948—1954 годах, одна из семи построенных «сталинских высоток». Проект здания выполнен архитекторами магистральной мастерской № 9 института «Моспроект» Михаилом Посохиним и Ашотом Мндоянцем



### 10. Московский зоопарк

Зоологический парк в центре Москвы. Один из старейших зоопарков (1864) в Европе и пятый по площади зоопарк России после зоопарков Ярославля, Ростова-на-Дону, Новосибирска и Красноярска. Входит в десятку самых посещаемых зоопарков мира (до 3,8 млн человек в год)



### 11. Конюшовская улица

Улица в Центральном административном округе города Москвы. Проходит параллельно Садовому Кольцу и руслу реки Пресни от площади Свободной России до Баррикадной улицы. Нумерация домов ведётся от площади Свободной России.



### 12. Дом Правительства Российской Федерации

Административное здание в Москве на Краснопресненской набережной, в котором с 1994 года размещены помещения Правительства Российской Федерации.



### 13. Краснопресненская набережная

Набережная на левом берегу Москвы-реки в Пресненском районе Центрального административного округа города Москвы. Проходит под мостами Багратион и Новоарбатский. Является продолжением 4-го Красногвардейского переуллка, переходит в Смоленскую набережную. На набережную выходят Выставочный и Глубокий переуллки, улицы 1905 года и Николаева.



### 14. Москва-Сити

Развивающийся деловой район в Москве на Пресненской набережной. Является частью Пресненского района Центрального административного округа Москвы.

