

ДЕПАРТАМЕНТ ОБРАЗОВАНИЯ И НАУКИ ГОРОДА МОСКВЫ

ГОСУДАРСТВЕННОЕ БЮДЖЕТНОЕ ОБЩЕОБРАЗОВАТЕЛЬНОЕ УЧРЕЖДЕНИЕ
ГОРОДА МОСКВЫ «Школа № 141 имени Героя Советского Союза Рихарда Зорге»
(ГБОУ Школа № 141)

Зорге ул., д.4, Москва 123080

Телефон: (499) 943-07-88, факс (499) 943-07-88

Email: 141@edu.mos.ru

ОКПО 11631703, ОГРН 1147746107849, ИНН/КПП 7714926801/771401001

Приложение 5


Интеллектуальная викторина

Наименование образовательной организации ГБОУ Школа № 141 имени Героя Советского Союза Рихарда Зорге



Название культурно-познавательного маршрута «Приди ко мне, брате в Москов»
/Москва сквозь века/

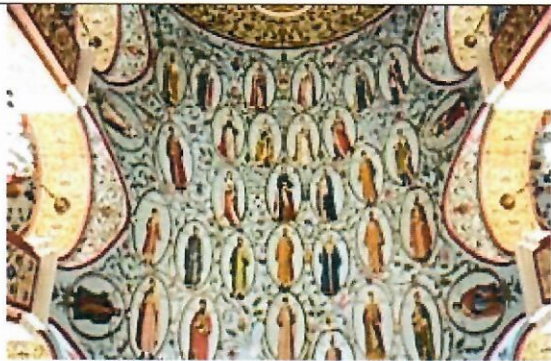



Возраст обучающихся 12-14 лет

Вопросы для обучающихся, освоивших предложенный культурно-познавательный маршрут


№	Вопросы	Ответы
1.	Какой экспонат является центральной частью экспозиции музея Археологии Москвы? Назовите оба названия этого объекта.	Основой экспозиции музея Археологии Москвы являются каменные устои Воскресенского моста, возведенного в 1603 году при Борисе Годунове. Второе его название Неглименский, так как он был перекинут через реку Неглинная. 

<p>2.</p>	<p>На месте каких улиц и площадей сформировалась Манежная площадь, где находятся все три музея маршрута? Сколько раз она меняла свое название?</p>	<p>Манежная площадь создана в результате реконструкции Москвы в 1931-1938 гг. и включает в себя территорию Моисеевской площади, Лоскутного и Обжорного переулков, прилегающие части Большой Никитской, Манежной, Моховой и Тверской улиц. С 1931 по 1967- Манежная площадь с 1967 по 1990 год - площадь 50-летия Октября. С 1990 года- снова Манежная площадь. 2 раза меняла название.</p> 
<p>3.</p>	<p>В Музее археологии Москвы представлен первый найденный клад. Где он был найден и что в него входило?</p>	<p>Первый клад, представленный в музее, был найден при раскопках на территории старого Гостиного двора. Это был медный кувшин, накрытый медной миской. В нем оказалось 3 серебряных стакана, 6 чаш из серебра, 331 серебряная западноевропейская монета и 21823 древнерусских серебряных монеты</p> 
<p>4.</p>	<p>Макет Москвы какой эпохи из Музея археологии представлен на данной фотографии. Как Вы это определили?</p> 	<p>макет Москвы Ивана Грозного, т.е. примерно середины 16 века. В то время Москва состояла из двух городов: Кремля и Китай-города, которые окружали несколько посадов в границах современного Садового кольца. На макете мы видим Китай-город и Кремль на заднем плане.</p>
<p>5.</p>	<p>Что такое новгородское пуло,</p>	<p>Пуло - русская медная разменная монета конца</p>

<p>московское пуло, тверское пуло?</p>	<p>XIV — XVI веков, появившаяся как подражание монетам Золотой Орды. Название происходит от древнеримской и византийской монеты фоллис. Пула с конца XIV века чеканились в великом княжестве Московском (в Москве, Коломне, Дмитрове, Можайске, Переяславле, Малоярославце), в Нижегородском (в Нижнем Новгороде, Городце, Суздале) и особенно в Тверском (в Твери, Городене, Кашине, Микулине). Чеканили их из меди; масса около 1—2,5 г. Место чеканки обозначалось с помощью надписи на монете: «пуло московское», «пуло тверское» и так далее. На пула помещались изображения всадников, воинов, зверей, птиц, названия городов или имена князей, выпускавших монеты.</p> 
<p>6. В каком архитектурном стиле построено здание Исторического музея, и кто является автором архитектурного проекта?</p> 	<p>Владимир Осипович Шервуд разработал проект строительства здания Исторического музея, построенный в псевдорусском стиле. Постройка дополнила ансамбль Красной площади. Интерьеры здания напоминают теремной дворец. Стены выложены из красного обожженного кирпича, как и стены находящегося рядом Кремля. Башни постройки напоминают кремлевские, а декор, повторяет мотивы храма Василия Блаженного. Новая постройка воедино слилась с многочисленными башнями и высокими фигурными кровлями в ансамбль Красной площади.</p>
<p>7. При посещении ГИМ до 1986 посетители попадали в помещение с Красной площади являющееся визитной карточкой музея. Как оно называется?</p>	<p>Парадные сени являются визитной карточкой Исторического музея. Именно сюда попадали посетители, когда вход в музей располагался со стороны Красной площади. На своде Парадных сеней - монументальная композиция «Родословное древо Государей Российских», включающая 68 овальных парадных портретов, на которых изображены князья и цари рода</p>

		<p>Рюриковичей и династии Романовых</p>
<p>8.</p>	<p>При посещении Музея Отечественной войны 1812 года на экспозиции можем увидеть парадную саблю Наполеона. При каких обстоятельствах она попала в Россию?</p> 	<p>В апреле 1814 года низложенный император подарил свое личное оружие – парадную саблю русскому генерал-адъютанту графу Шувалову в знак благодарности за оказанную помощь в защите его жизни во время переезда на остров Эльба.</p>
<p>9.</p>	<p>Какие экспонаты в Музее Отечественной войны 1812 года представляют пребывание Наполеона и его армии в Москве?</p>	<p>Походная кровать Наполеона. походная бритва, тарелка из походного сервиза, приказ о прекращении грабежей. Сани, на которых он уехал из Москвы и др.</p> 
<p>10.</p>	<p>Трон какого русского императора представлен на экспозиции музея Отечественной войны 1812 года?</p>	 <p>Трон выставленный на экспозиции музея преподнесло Александру I, дворянством к 5-</p>

		<p>летию окончания войны с французами.</p>
<p>11.</p>	<p>Какое уникальное французское обозное оборудование, которому нет аналогов, представлено на экспозиции музея?</p>	<p>Походная кухня из обоза наполеоновской армии, специально создана для похода в Россию. Всего их было изготовлено порядка 60 штук, однако до наших дней дошел один-единственный экземпляр.</p> 
<p>12.</p>	 <p>Какой памятный знак и туристическая достопримечательность расположена у Воскресенских ворот на Манежной площади?</p>	 <p>Нулевой километр автодорог Российской Федерации" - это достопримечательность, расположенная перед Воскресенскими воротами и Иверской часовней на Манежной площади с 1995 года. Бронзовый знак выполнен в виде компаса, вмонтированного в брусчатку площади. В центре размещён небольшой круглый пяточок с розой ветров числом "0" и подписью "Нулевой километр автодорог Российской Федерации",</p>
<p>13.</p>	<p>Современная Манежная площадь – это сосредоточение значительного количества исторических памятников разных времен. Назовите какому военному начальнику посвящен памятник, расположенный у ГИМ</p>	<p>На Манежной площади перед Историческим музеем установлен памятник маршалу Георгию Жукову. Скульптор - В. Клыков, архитектор - Ю. Григорьев. Открыт в 1995 году.</p>



14. Как называется первая русская печатная книга изданная в типографии Ивана Федорова и Петра Мстиславца и представленная на экспозиции ГИМ

«Апостол» — первая русская печатная книга. Она вышла 1 марта 1564 года в типографии Ивана Федорова и Петра Мстиславца и включала в себя часть Священного Писания — Деяния апостолов — и предназначалась для богослужений в храмах Москвы и недавно присоединенной к Российскому государству Казани. Для этого издания разработали шрифт, который легче читался, чем рукописный полуустав. В коллекцию ГИМ «Апостол» попал в 1910 году.



15. Какие линии метро доставят экскурсантов до станций метро Театральная, Охотный ряд, Площадь Революции для прохождения маршрута «Приди ко мне, брате в Москов»?



Станции метро "Театральная"-Замоскворецкая линия (1938 г.), "Охотный ряд" Сокольническая линия (1935 г.) и Площадь Революции – Арбатско-Покровская линия (1938 г.) находятся в историческом центре Москвы. И именно здесь делается пересадка между двумя старейшими линиями метрополитена - "Замоскворецкой" (зеленая) и "Сокольнической" (красная).

Источники для изучения:

1. Музей археологии Москвы <http://mosmuseum.ru/>
2. Государственный исторический музей <http://shm.ru/>
3. Музей Отечественной 1812 года <http://shm.ru/>
4. Сытин П.В История московских улиц. – М.: ЭКСМО, 2008
5. Вся Россия. Московия т.1.М.: Московский писатель, 2997-

Директор ГБОУ Школа № 141



Худошин В.В.