

# Интеллектуальная викторина

## Наименование образовательной организации:





Государственное бюджетное общеобразовательное учреждение города Москвы «Школа № 538 имени С.В. Гришина»








## Наименование культурно-познавательного маршрута: Москва. Район Зюзино.




История и современность.




Возраст обучающихся: 11 -14 лет (5 – 7 классы)

### Вопросы для обучающихся, освоивших предложенный культурно-познавательный маршрут

№	Вопрос	Ответ
1	<p>В какой части Юго-Западного административного округа города Москвы расположен район Зюзино?</p> 	<p>Район Зюзино расположен в юго-восточной части Юго-Западного административного округа города Москвы. Граница района Зюзино проходит по оси Севастопольского проспекта, осям: Нахимовского проспекта, Симферопольского бульвара и Балаклавского проспекта, северной границе территории природного парка «Битцевский лес» до Севастопольского проспекта.</p> 
2	<p>Откуда происходит название местности «Зюзино»?</p> 	<p>Название местности "Зюзино" происходит от одноименного села, известного с XVI века, находящегося на территории современного района Зюзино в районе пересечения Перекопской и Керченской улиц, принадлежавшего думному дворянину Василию Зюзину, получившему поместье при Иване Грозном за верную службу в годы опричнины.</p> 

<p>3</p>	<p>В каком веке на месте современного района Зюзино (по данным археологических раскопок) существовали первые поселения?</p> 	<p>С XI-XIII века на месте района Зюзино существовали поселения вятичей. Доказательства тому нашлись в 1970-х годах, когда при раскопках обнаружили фрагменты поселения древнерусских племен XII века и относящиеся к нему археологические ценности.</p> 
<p>4</p>	<p>Каким годом датируется первое упоминание села, на месте современного района Зюзино?</p>	<p>Первое документальное упоминание села датируется 1627 годом.</p>
<p>5</p>	<p>Как связана с селом Зюзино известная в истории России поборница старообрядчества боярыня Феодосия Прокопьевна Морозова («боярыня Морозова»), которую увековечил на своём полотне известный художник Василий Суриков?</p> 	<p>В 1664-1666 гг. Феодосия Прокопьевна Морозова владела селом Зюзино, которое она сделала одним из очагов раскольников.</p> 
<p>6</p>	<p>Назовите достопримечательности района Зюзино, памятник архитектуры XVII века и памятник архитектуры XIX века.</p> 	<p>Главная достопримечательность района - замечательный памятник архитектуры XVII века - храм святых благоверных князей Бориса и Глеба</p>  <p>и уникальный памятник архитектуры XIX века - «Флигель усадьбы Прозоровских-Бекетовых» (Флигель - пристройка к жилому дому).</p> 

7	<p>Как называется пруд на территории района Зюзино, известный еще со времен боярыни Морозовой?</p> 	<p>В прежние времена пруд назывался Медовый, а в конце XX века - просто Пруд. Но после войны рядом с ним установили памятник «Героям Перекопа», что дало пруду новое название «Перекопский»</p> 
8	<p>Чем славилось село Зюзино?</p> 	<p>Село Зюзино на протяжении всей своей истории, даже в советское колхозное время, славилось фруктовыми садами и оранжереями, в которых вызревали редкие для севера фрукты: цитрусовые, другие южные растения, а также кирпичными заводами, которые стали появляться в Зюзино в конце XIX в., когда угасавшие дворянские семейства начали продавать свои не приносящие дохода поместья оборотистым деловым людям.</p>
9	<p>Что стало с селом Зюзино после Октябрьской революции 1917 года?</p>	<p>После Октябрьской революции 1917 года село Зюзино было национализировано, и оно перешло в собственность государства.</p>
10	<p>Какова роль села Зюзино во время Великой Отечественной войны?</p>	<p>Во время Великой Отечественной войны все ополченцы из Зюзино вошли в 155-ю Константиновскую дивизию народного ополчения, погибшую в боях подо Ржевом. В колхозе остались одни женщины, продолжавшие работать всю войну. Недалеко от села, там, где сейчас транспортный круг на пересечении Севастопольского и Балаклавского проспектов около Битцевского леса, располагалась зенитная батарея. Расположенные наверху зенитки могли защищать небо над большей частью Москвы.</p>
11	<p>Когда Зюзино перестало быть подмосковным селом и вошло в черту города?</p>	<p>В августе 1960 года вышел указ о расширении черты города, и Зюзино вошло в состав Москвы.</p>

12	<p>Какие в основном названия получили улицы района Зюзино?</p>	<p>Улицы района Зюзино в основном названы в честь городов Крыма и Причерноморья (Азовская, Сивашская, Ялтинская, Одесская, Керченская... 14 улиц из 19), как и расположенные в районе станции московского метро (Севастопольская и Каховская).</p>
13	<p>Назовите памятник природы регионального значения в районе Зюзино.</p> 	<p>Липовая аллея между Болотниковской и Перекопской улицами - памятник природы регионального значения.</p> <p>Из деревьев, помимо старовозрастных и посаженных во второй половине XX в. лип, представлены ясень, клён и вяз.</p> 
14	<p>Объясните гербовую символику района Зюзино, напоминающей о его прошлом и настоящем.</p> 	<p>Левая золотая перевязь символизирует главную магистраль муниципального образования - улицу Каховка. Липовые листья символизируют многочисленные липовые аллеи муниципального образования. Число листьев - пять веков истории села Зюзино. Красное поле означает массовое кирпичное производство в селе Зюзино, развернувшееся после войны 1812 года. Голубое поле символизирует связь местности с Черным морем, в честь прибрежных городов которого названы многие улицы муниципального образования.</p>
15	<p>Во сколько раз увеличилось число жителей района Зюзино с XVII по настоящее время?</p>	<p>Более чем в 4000 раз увеличилось число жителей района Зюзино с момента первой переписи населения по настоящее время.</p> <p>В 1646 в селе Зюзино проживало 29 человек. Более 125 тысяч человек проживает сегодня в районе Зюзино.</p>

**Источники для изучения:**

1. <https://www.mos.ru/news/item/86215073/> - Официальный сайт мэра Москвы («От боярыни Морозовой до масштабного переселения: прошлое и будущее Зюзино»)
2. <https://zuzino.mos.ru/o-rayone/kratkaya-kharakteristika-rayona/> - Управа района Зюзино («Характеристика района Зюзино»)
3. <http://mosopen.ru/region/zyuzino/history/> - Электронная Москва («История района Зюзино ЮЗАО»)
4. <https://dpish.mskobr.ru/proekty/nashi-proekty/muzey-istorii-rayona-zyuzino> - Музей истории района Зюзино
5. [http://www.plam.ru/hist/devjat\\_vekov\\_yuga\\_moskvy\\_mezhdu\\_filjami\\_i\\_brateevo/p9.php/](http://www.plam.ru/hist/devjat_vekov_yuga_moskvy_mezhdu_filjami_i_brateevo/p9.php/) - Онлайн библиотека PLAM.RU («Зюзинские заводы»)

Ответственный  
ГБОУ Школа № 538 имени С.В. Гришина  
Кондрашкина Ирина Николаевна