



Наименование образовательной организации **ГБОУ «Школа № 1499 имени Героя Советского Союза Ивана Архиповича Докукина»**

Название культурно-познавательного маршрута **«Моя Москва»**

Руководитель маршрута: **Касич Марина Ивановна**

Возраст обучающихся **11-14 лет**

Вопросы для обучающихся, освоивших предложенный маршрут

№	Вопрос	Ответ
1.	<p>Наш интеллектуально-познавательный маршрут начинается у входа в Московский Кремль. Перед нами Кремлевская стена, низенькая Кутафья башня, украшенная резным кружевом. От нее к Троицкой башне Кремля переброшен мост, по нему мы теперь заходим в сам Кремль. Наш Кремль похож на треугольник: с одной его стороны течет Москва – река, с другой раскинулась Красная площадь, а с третьей протекала река Неглинная.</p> <p>Куда же исчезла река?</p>	 <p>Река до сих пор существует, только теперь находится под землей внутри большой трубы, а на ее месте разбили Александровский сад. Спрятали Неглинную в XIX веке, потому что во время сильных дождей вода выходила из берегов и заливала улицы вокруг. Однако мы встречаем «следы» реки, оставшиеся в названиях улиц. Так, улица Кузнецкий Мост называется по мосту, который проходил над рекой, а улица Неглинная названа в честь самой реки.</p>
2.	<p>Итак, мы перед Кремлем. Длина его стен 2,5 километра, а высота в самом высоком месте холма 5 метров, а в самом низком – целых 19. У нашего Кремля 20 башен. Самая главная башня – Спасская. Она выходит на Красную площадь, и через нее принято было входить в Кремль.</p> <p>Как еще называли Спасскую башню, с чем было связано другое ее название и чем она знаменита?</p>	 <p>Спасскую башню называли Фроловской, потому что поблизости находилась церковь Фрола и Лавра. А еще она знаменита своими часами. Часы на Спасской башне называют «курантами», так раньше называли башенные часы с боем. Обычно колокола в таких часах играют мелодию каждые 15 минут. Наши куранты играют в 15 минут один перезвон, в 30 минут – два, в 45 минут – три и каждый час – четыре. А заводят куранты дважды в день – в полдень и в полночь. Длина часовых стрелок около 3-х метров.</p>

3. Ребята, хотите запомнить названия башен Кремля? Давайте обойдем Кремль вокруг и постараемся запомнить названия башен и зданий.
Какие особенности расположения этих объектов позволяют лучше запомнить их названия?



Оружейная палата, главный музей – сокровищница, расположилась рядом с **Оружейной башней**.




Комендантская называется так, потому что рядом с ней давным – давно жил комендант Кремля.



Высокий небольшой домик розового цвета – это **Потешный дворец**.



Троицкая башня разделяет **Александровский сад** на две части.



Желтое здание со сдвоенными окошками – **Арсенал**, его построил Петр I, здесь хранили оружие и выставляли трофеи. Нетрудно догадаться, что башня рядом с Арсеналом называется **Арсенальной**. Их даже две: **Средняя Арсенальная** и **Угловая**.



Никольская башня – самая выделяющаяся башня.



Рядом с **Сенатом** находится **Сенатская площадь**. После нее идет всем известная **Спасская башня**, а дальше крепость спускается к реке.



Нам нельзя не заметить самую маленькую **Царскую башню!**



А вот и **Набатная башня**, на ней в случае опасности били в набат.



Последняя башня на этой стороне – **Константино–Еленинская**.



Угловая башня
Беклемишевская – башня-тюрьма.



Далее идет **Петровская башня** – она названа в честь Петровской церкви.



Первая и вторая Безымянные,



а за ними **Тайницкая**– башня с тайным колодцем.



Следующая башня называется **Благовещенской** и названа в честь церкви, которая была здесь когда-то.



Водовзводная – башня с водопроводом.

4. У всякой страны на земном шаре есть свой архитектурный символ. Для Франции им стала Эйфелева башня, Для Англии – Биг-Бен, высокая колокольня с часами. Для Америки – статуя Свободы. Для Египта – древние пирамиды.

А есть ли такой символ в России?



Конечно же есть!

В Москве на Красной площади стоит удивительный собор – резной, кружевной и ажурный, из красного и белого камня, с пестрыми куполами, похожий на сказочный город неведомого царства – государства. Это **храм Василия Блаженного**, гордость Москвы и архитектурный символ России.

Есть еще одно название собора Василия Блаженного – **собор Покрова Пресвятой Богородицы**, что на Рву, то есть **Покровский собор**.

Покрова Пресвятой Богородицы, потому что центральный и самый большой храм был освящен в честь этого любимого на Руси церковного праздника. И именно в этот праздник русские войска взяли Казань.

А рва там никакого нет! Сейчас нет, а несколько сотен лет тому назад был. Глубиной с четырехэтажный дом, а шириной и того больше – с двенадцатиэтажный, тридцать шесть метров! Этот ров был оборонительным укреплением Московского Кремля.

Какое еще название есть у собора Василия Блаженного?

5. А теперь давайте отойдем от Кремля и познакомимся еще с одной знаменитой площадью, **Театральной**.

Почему эта площадь так называется? Как Большой театр получил свое название, и какой символ украшает фронтон его здания?



Площадь получила название **Театральной**, потому что на ней расположились сразу несколько театров, одним из которых является **Большой**.

Назвали театр **Большим** неслучайно, он стал одним из самых крупных театров не только в Москве и России, но и во всей Европе – в его зале могут разместиться более 2000 человек. На фронтоне здания помещен символ Российской империи – двуглавый орел, который появился взамен устаревшего советского герба в соответствии с решением

геральдического совета при президенте Российской Федерации.

6. Три минуты пешком от Красной площади- и вот мы уже будто не в центре города, даже гула машин не слышно. На этом месте после войны с Наполеоном построили дешевые домики и стали сдавать беднякам. При советской власти здесь начали возводить восьмую из знаменитых московских высоток. Но вскоре передумали и стройку прекратили. На уже обустроенном фундаменте построили самую большую в стране гостиницу, которую назвали "Россия". В 1977 году гостиница пережила сильный пожар и после этого долгие годы только теряла популярность. В 2006 году ее снесли. С тех пор на этом месте почти 10 лет был пустырь.

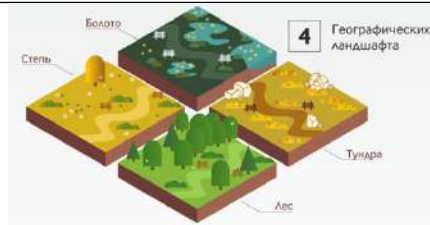
Что решено было построить на этом месте, как оно было названо и что скрывается за его историческим названием?



ЗАРЯДЬЕ

На месте бывшей гостиницы "Россия" в 2017 году был построен парк. Парк совсем новый, а Зарядье - очень древнее. Его название упоминается в летописях XIV века и означает район, находившихся за рядами торговых лавок. Здесь селились купцы, ремесленники и приказчики.

7. **Чем парк "Зарядье" привлекает к себе москвичей и гостей города?**



Зарядье поделено на четыре климатических зоны: лес, северный ландшафт, степь и заливные луга. В каждой зоне высажены характерные деревья и кустарники, для них создан свой микроклимат: сложные системы управляют освещением, ветром и поливом.



Кроме того, в парке есть выставочные павильоны, концертный зал, кинозал и рестораны. А еще в парке "Зарядье" есть уникальный "парящий" мост. Он опирается только на один берег и как будто висит над Москвой- рекой. С моста открываются прекрасные виды на Кремль и на сам парк.

8. Путешествуя по нашему городу Вы заметили, что Москва - это высотный город. Но так было не всегда. Строительством московских "высоток" занялись вскоре после Великой Отечественной войны. В 1947 году, через два года после Победы, Москва отмечала юбилей- 800 лет со дня основания. Это был первый юбилей города, который праздновался очень



Под празднование юбилея города заложили

широко и пышно. Горожане поговаривали., что свой юбилей Москва встречала, устремляясь ввысь.

Какое событие, произошедшее в дни празднования юбилея, позволило москвичам изменить облик города и превратить ее в одну из красивейших столиц мира?

первые камни в основание восьми высотных зданий - по числу столетий, которые прожил город. Руководство страны считало, что строительство высотных зданий - дело очень важное. Небоскребы должны были доказать иностранцам, что Москва - не хуже других европейских столиц.

9. Назовите известные Вам столичные "высотки" и места их расположения на карте Москвы?



1. Здание Московского Университета на Воробьевых горах.



2. Гостиница «Украина» на Дорогомиловской набережной



3. Жилой дом на Кудринской площади



4. Министерство иностранных дел на Смоленской площади



5. Дворец Советов (не построен)



6. Административное здание
в Зарядье



7. Гостиница «Ленинградская» около
Комсомольской площади



8. Министерство путей сообщения и жилой
дом у Красных Ворот



9. Жилой дом на Котельнической
набережной



В Москве есть свой дом-утюг. Он стоит на Хитровской площади, которая когда-то была самым бандитским местом нашего города. Во всех окрестных зданиях находились ночлежки, где жил самый неблагополучный люд: воры, разбойники и просто нищие. Обитателей ночлежек в этом доме так и называли «утюги».



10. Москва- город очень пестрый и разнообразный. Чего тут только не встретишь! И Московская архитектура часто причудливая и странная. Наш маршрут продолжится к самым необычным московским зданиям, облик которых напомнит Вам предметы повседневной жизни и заставит улыбаться. И начнем мы с самого старинного дома. Наши потомки называли этот дом не иначе как «Комод на Покровке». Построено здание было в 1768 году, автора точно никто не знает. Такой стиль называют "барокко". Позже здание выкупила семья Трубецких, и когда в городе говорили про ту часть семейства, что живет на Покровке, уточняли: "Трубецкие-комод". Вот так дом, можно сказать, изменил их фамилию. **А какие интересные дома Вы встречали на московских улицах, знакомы ли Вы с их историями?**

На улице Мясницкой стоит один из самых странных московских домов. Драконы, иероглифы, восточные колонны, даже самая настоящая пагода на крыше. История его появления такая же необычная, как и сам дом. Чай в нашу страну попал из Китая. Самым знаменитым московским чаоторговцем в те времена был Сергей Перлов, которому и принадлежал этот дом с магазином чая. Когда-то он выглядел не так необычно. Но одно важное событие состоялось в 1896 году. В Москву на коронацию императора Николая Второго должен был приехать китайский канцлер Ли Хунчжан. Все торговцы чаем переполошились, многим хотелось заманить к себе эту важную персону и заключить как можно больше выгодных сделок. Дальше всех пошел Перлов. Он велел перестроить фасад дома в китайском стиле. Он надеялся на то, что если гость поедет по улице Мясницкой, увидит такую красоту и непременно захочет познакомиться с хозяином. Но не тут-то было! Поехал канцлер прямо к конкурентам Перлова, к его брату Семену, и в "китайской шкатулке" так и не побывал. Однако новый фасад дома так и притягивал к себе горожан! Так что получилась отличная реклама магазину чая, который находится в здании до сих пор.

11. Наряду со знаменитыми московскими "высотками" высоки в Москве не только дома-небоскребы, но и башни.
Назовите самую известную московскую башню, входящую в десятку самых высоких построек Земли.



В середине XX века была построена телебашня в Останкино (станция монорельса "Телецентр"), высотой в 540 метров, в полтора раза выше небоскреба Москва-Сити. Действительно, Останкинская телебашня входит в десятку самых высоких построек мира. Башня передает теле- и радиопрограммы. Внутри башни проводятся экскурсии, где можно узнать об истории Телецентра.

12. В конце 30-х годов прошлого века в Москве появилось необычное место. Как оно только не называлось за всю историю: ВСХВ, ВДНХ, ВВЦ... и снова ВДНХ. В народе же его часто именовали просто "Выставка". Выставка очень быстро полюбилась жителям всей страны и стала одним из любимых мест жителей и гостей столицы.
Какая идея лежала в основе открытия выставки и как она была реализована?



В то время наша страна называлась Союз Советских Социалистических Республик (СССР). Каждая из входивших в Союз республик славилась своими богатствами и ремеслами. Идея устроить показ достижений

сельского хозяйства появилась в 1935 году, когда самые знаменитые колхозники страны встретились в Москве, чтобы поделиться опытом. Тогда и стало понятно, что намного интереснее будет не только рассказать, но и показать: какие новые растения вывели, какой урожай собрали и каких домашних животных вырастили. Устроители выставки хотели удивить весь мир. Строительство выставки затянулось, и лишь 1 августа 1939 года все было готово. Торжественное открытие ВСХВ стало событием государственной важности: в Москву съехалось более десяти тысяч человек. Посетители, пройдя через величественную арку главного входа, попадали к Главному павильону, рядом с которым был установлен высокий постамент для тракториста и колхозницы - скульптурной группы, ставшей эмблемой выставки. На территории выставки располагалась площадь Колхозов и площадь Механизации, к которым сходились все аллеи. К открытию выставки там работали 237 павильонов и 150 киосков.

13. Наш маршрут ведет нас к одной из самых старинных и красивых улиц Москвы- Арбату. Предлагаю для начала разгадать одну из самых главных загадок Арбата - почему он так называется?



Существует множество версий ученых по этому поводу. Возможно, что название улицы произошло от слова "арба", которое означает высокую двухколесную повозку. И хотя такие средства передвижения до сих пор популярны в Азии, но все-таки к Арбату они, скорее всего, отношения не имеют.

В наше время наиболее правильной считается версия, что название улицы возникло от арабского слова "рабад"- предместье, пригород. Оно могло попасть в Москву с караванами восточных купцов, которые торговали пряностями, тканями и благовониями. Впервые название Арбат упоминается в летописях 1493 году по поводу ужасного события: из-за оставленной без присмотра свечки в деревянной церкви Николы на Песках начался страшный пожар, от которого выгорела почти вся Москва. Огонь тогда дошел до Кремля. После этого даже появилась поговорка "От копеечной свечки Москва сгорела".

Однажды Арбат попытались переименовать. Случилось это в 1658 году, когда царь Алексей Михайлович повелел называть Арбат Смоленской улицей, так как она вела к Смоленской дороге. В документах это

название просуществовало более ста лет, но среди москвичей так и не прижилось, и, в конце концов, улице вернули старое название.

14. 14. Арбат - не простая улица, и здесь есть очень необычные дома.
Истории каких арбатских домов вы слышали или читали, а может быть, провели свое расследование и готовы с нами поделиться?

Невыдуманные истории необычных домов Арбата



*Дом Общества русских врачей
(Арбат, 25)*

В 1870 году в этот дом переехало знаменитое в то время Общество русских врачей. Тут открылась лечебница и аптека. На прием к врачам посетители попадали, заплатив всего 20 копеек, а если не находилось даже такой суммы, то помощь больным предоставлялась бесплатно. Без денег можно было получить и лекарства. Это была первая большая организация, которая оказывала медицинскую помощь на очень высоком уровне всем нуждающимся. За годы работы Общества почти миллион больных посетили лечебницу, а бесплатную помощь получили более сорока тысяч человек.



Дом Окуджавы (Арбат, 43)

Если внимательно присмотреться к фасаду этого дома, можно увидеть, что он состоит из нескольких частей. Первые два этажа были построены в середине XIX столетия. Внизу располагались купеческие лавки, над ними - квартиры. В самом начале прошлого века здание надстроили еще двумя этажами и превратили в доходный дом. После революции 1917 года квартиры там стали коммунальными, а сам дом был снова перестроен. Именно здесь в одной из коммунальных квартир провел детство поэт Булат Окуджава.



Квартира Пушкина (Арбат, 53)

Один из самых старых домов Арбата - палаты Хитрово. Там некоторое время жил поэт Александр Сергеевич Пушкин. Сюда после свадьбы он привез молодую жену Наталью и был там так счастлив, что не писал ни строчки. Позднее в этом же доме жила поэт Марина Цветаева.



Дом с рыцарями (Арбат, 35/2)

Когда этот дом только построили, он оказался самым высоким на улице. Необычно и то, что здание похоже на настоящий замок с башнями. А на уровне пятого этажа его украшают фигуры рыцарей. Когда-то там были большие квартиры по пять-шесть комнат, но потом их превратили в коммунальное жилье. В 1975 году дом расселили, жильцы разъехались по разным районам, а здесь теперь находится Центральный дом актера.



Ресторан "Прага" (Арбат, 2)

Посетителями трактира "Прага" купца Тарарыкина были извозчики с Арбатской площади. Трактир занимал только первый этаж здания, но, по легенде, купец вскоре выиграл в бильярд весь дом целиком и решил устроить там роскошный ресторан. Перестройку он заказал лучшим московским архитекторам, которые украсили здание лепниной, позолотой, бронзой и зеркалами. На крыше был летний сад. В результате ресторан на долгое время стал одним из самых знаменитых, и в Москве еще долго рассказывали о сказочном везении купца.

15. В нашем городе сохранилось несколько десятков усадеб- мест, где раньше жили богатые и именитые люди - дворяне. В загородных усадьбах были парки с прудами, беседками, фонтанами, мостами и скульптурами. Были и царские усадьбы, резиденции. В такие места царская семья приезжала на лето или останавливалась на время по пути, приглашала гостей. Они



Это четыре царские усадьбы. Старейшая из

<p>находились за городом, но Москва выросла, и усадьбы вошли в ее границы.</p> <p>Что Вы знаете о хорошо сохранившихся до наших дней царских усадьбах? Сколько таких усадеб входит в черту столицы?</p>	<p>них - Коломенское. Она получила свое название по селу, стоявшему на пути к городу Коломне. И расположилась на холме рядом с Москвой-рекой. По реке было легко добираться до Коломны и обратно. В Коломенском сохранилось много старинных построек. Самая древняя из них - церковь Вознесения XVI века, одна из первых шатровых церквей. Еще в Коломенском был огромный деревянный дворец, который позже разобрали, а несколько лет назад опять восстановили. Здесь есть экспозиция древних изразцов, украшений и икон, а также музей деревянного зодчества.</p> <p>Чуть позже Коломенского были построены еще царские усадьбы - Измайлово, Царицыно, Лефортово.</p>
--	--

Подпись ответственного от образовательной организации