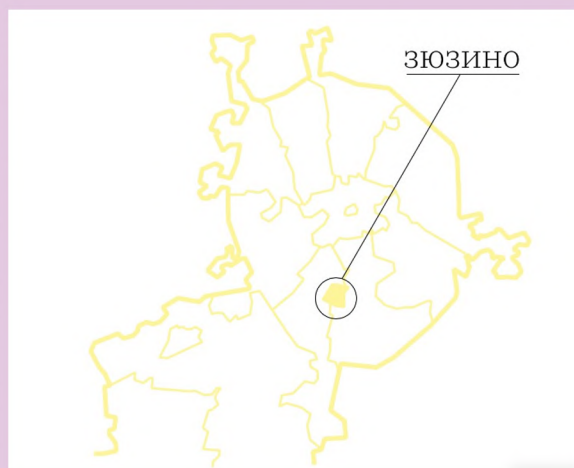


**Маршрут доступен для лиц
с ограниченными возможностями здоровья
и инвалидностью**

Пешеходный маршрут

Продолжительность маршрута: 2 часа



**ОТКРЫТЫЙ МОСКОВСКИЙ ФЕСТИВАЛЬ
"1+1":
РАВНЫЕ УСЛОВИЯ - РАВНЫЕ ВОЗМОЖНОСТИ**

**Интеллектуально-познавательное направление
"Мой город Москва"**

**КУЛЬТУРНО-ПОЗНАВАТЕЛЬНЫЙ МАРШРУТ
Район Зюзино - молодая Москва**



**ИСПОЛЬЗОВАНИЕ ОБРАЗОВАТЕЛЬНЫХ
РЕСУРСОВ ГОРОДА:**

<https://www.mos.ru/news/item/86215073/> -
Официальный сайт мэра Москвы

<https://zuzino.mos.ru/o-rayone/kratkaya-kharakteristika-rayona/> - Управа района Зюзино

<http://mosopen.ru/region/zyuzino/history/> -
Электронная Москва

<https://dpish.mskobr.ru/proekty/nashi-proekty/muzey-istorii-rayona-zyuzino> -
Музей истории района Зюзино

**Руководители проекта:
педагог-психолог Смирнов С.А.
педагог-психолог Кондрашкина И.Н.
учитель-логопед Турянская Е.В.**

**Участники проекта:
Учащиеся 4-5 классов (10-12 лет)
ГБОУ Школа № 538 имени С.В. Гришина
Родители обучающихся**

ОБЪЕКТЫ, ПЛАНИРУЕМЫЕ К ПОСЕЩЕНИЮ


Маршрут



1. ГБОУ Школа № 538 имени С.В. Гришина



2. Метро Зюзино
3. Сквер-музей
«Зюзинской волости»



4. Перекопский пруд



5. Памятник героям Перекопа

6. Храм святых благоверных князей
Бориса и Глеба



7. Усадьба Прозоровских-Бекетовых



8. Парк «Два медведя»



9. Метро Нахимовский проспект

10. Метро Каховская



13. Нижний Афонинский пруд
(другое название: Каховский пруд)




14. Битцевский лес

15. Историко-краеведческого музей
«История района Зюзино»



16. ГБОУ Школа № 538 имени С.В. Гришина



11. Метро Севастопольская

12. Зюзино-парк или Зюзинский парк

