

Интеллектуальная викторина



Наименование образовательной организации ГБОУ Школа №705



Название культурно-познавательного маршрута «Наш район доступен для всех»

Возраст обучающихся - 12-13 лет





Вопросы для обучающихся, освоивших предложенный культурно - познавательный маршрут



№	Вопрос	Варианты ответов	Верный ответ
1	К какому архитектурному стилю относится Храм Живоначальной Троицы в селе Троице-Лыково района Строгино?	1. Нарышкинское Барокко 2. Классицизм 3. Ренессанс 4. Готический	 <p>Троицкая церковь (церковь Живоначальной Троицы) — православный храм, расположенный в Москве на территории бывшей усадьбы Троице-Лыково на высоком берегу Москвы-реки. Была построена в 1694—1697 годах по заказу стольника Мартемьяна Нарышкина.</p> <p>Нарышкинское барокко (Нарышкинский стиль) — стилистическое направление в русской архитектуре конца XVII — начала XVIII века, частный случай Московского барокко.</p>

2	<p>С каким фамильным родом связано строительство Храма Живоначальной Троицы в селе Троице-Лыково района Строгино?</p>	<ol style="list-style-type: none"> 1. Нарышкины 2. Юсуповы 3. Мамонтовы 4. Третьяковы 	 <p>Мартемьян Кириллович Нарышкин (1665 — 1 (14) марта 1697) — боярин из рода Нарышкиных, родной брат царицы Натальи Кирилловны, родной дядя Петра I, владелец подмосковной усадьбы Троице-Лыково. По его указу и был заложен первый каменный Храм.</p>
3	<p>Чем деревня отличается от села?</p>	<ol style="list-style-type: none"> 1. Наличием храма 2. Отсутствием храма 3. Приусадебным хозяйством и огородами 4. Количеством жилых построек 	 <p>Наличием церкви. В Троице-Лыкове два Храма: Живоначальной Троицы и Успения Пресвятой Богородицы, самый древний вошел во все учебники по русскому искусству.</p>

<p>4</p>	<p>Почему район Строгино так называется?</p>	<ol style="list-style-type: none"> 1. Острог — инструмент для добычи рыбы 2. Острог — место заключения 3. Острог — острая форма полуострова Строгино 4. Острог — густые непроходимые леса 	 <p>Название района Строгино произошло от старого подмосковного села Острогино, записи о котором сохранились с 1570 года. Именно с помощью остроги в те времена местные жители добывали рыбу в водах Москвы-реки и озерах.</p>
<p>5</p>	<p>С какими помещиками связано название села Троице - Лыково?</p>	<ol style="list-style-type: none"> 1. Емельян Тычинский 2. Лыков - Оболенский 3. Борис Михайлович Лыков 4. Третьяков Виталий Товильевич 	<p>Расположившееся на правом берегу Москвы-реки Троице-Лыково получило свое имя то ли от первого владельца — князя Лыкова-Оболенского, то ли от возведенной здесь Троицкой церкви, то ли от них</p>  <p>обоих. Село изначально называлось Троицкое, в исторических документах оно встречается с XVI века. Во времена царствования Василия Шуйского Троицкое было</p>

			пожаловано князю Борису Михайловичу Лыкову-Оболенскому «за его службу из его же прежнего поместья».
6	Одна из улиц Строгино связана с маршалом бронетанковых войск, кто он?	<ol style="list-style-type: none"> 1. Катуков М.Е. 2. Твардовский А.Т. 3. Рыбалко П.С. 4. Исаковский М.В. 	 <p>Катуков Михаил Ефимович - советский военный деятель, маршал бронетанковых войск, дважды Герой Советского Союза.</p>
7	Название этой улицы связано с поэтом, автором таких знаменитых песен, как «Катюша» и «Враги сожгли родную хату».	<ol style="list-style-type: none"> 1. Катуков М.Е. 2. Твардовский А.Т. 3. Рыбалко П.С. 4. Исаковский М.В. 	 <p>Михаил Васильевич Исаковский (7 (19) января 1900 года, дер. Глотовка, Ельнинский уезд, Смоленская губерния, Российская империя — 20 июля 1973 года, Москва, СССР) — русский советский поэт, поэт-песенник, прозаик, переводчик. Герой Социалистического Труда (1970). Лауреат двух Сталинских премий первой степени (1943, 1949).</p>

<p>8</p>	 <p>Самоходная артиллерийская установка СУ-100 установлена как памятник в парке у Строгинского затона . С чем связан этот памятник?</p>	<ol style="list-style-type: none"> 1. Здесь в начале ВОВ проходил полигон по испытанию танков-амфибий 2. Место сражения за Москву 3. Подарок участников ВОВ 4. Обнаружили при формировании залива 	 <p>Самоходную артиллерийскую установку СУ-100 установили в 2000 году в честь 55-летия Победы. Самоходки – истребители танков играли очень большую роль на войне. Однако, танков и танковых боёв у нас в Строгине не было. Возможно, появление памятника связано с близостью улицы Катукова, которая названа в честь маршала бронетанковых войск Михаила Ефимовича Катукова. По другой версии, именно здесь в начале ВОВ проходил полигон по испытанию танков-амфибий</p>
<p>9</p>	 <p>На гербе Строгино присутствует обилие голубого фона, обрамленного золотой каймой. С чем это может быть связано?</p>	<ol style="list-style-type: none"> 1. Обилие водоемов, узкая кайма символизирует живописные берега, т. к. Строгино — полуостров. 2. С рыболовным промыслом местных жителей, версией происхождения села Строгино 3. Желтый жезл обозначает силу и власть бояр и дворянства 4. Голубой фон - цвет неба и моря, 	<p>Голубое поле означает расположенные на территории района водоемы, узкая кайма символизирует живописные берега.</p> 

		желтый – величие, богатство	
10	Как появился Строгинский залив (затон)?	<ol style="list-style-type: none"> 1. Добыча гравия для канала Волга-Москва 2. Ледниковое происхождение котловины 3. Постепенное вращение Земли 4. Из-за береговой эрозии реками и ледниками 	 <p>В Строгинском затоне брали гравий для строительства канала Москва-Волга. Это была стройка века. К строительству канала Москва-Волга в 1930-х годах привлекали огромное количество заключённых. Заключенные строили и самый сложный двухкамерный шлюз №8. Для этого был нужен хороший гравий. И он нашёлся неподалеку – в том месте, которое сейчас называют Строгинский затон. Жители Строгина же называли это место Хряпа. Ведь когда они копали лопатами там камни для собственных нужд, получался странный звук: хряп, хряп.</p>
11	Как изначально называлась улица Маршала Катукова?	<ol style="list-style-type: none"> 1. Балтийское шоссе 2. Улица Прибалтийская 3. Улица Строгинская 4. Улица Московская 	 <p>В Строгинском районе есть немало улиц; но самая известной из них является центральная улица</p>

			<p>Маршала Катукова. Изначально ее название было - Балтийское шоссе, но как и большинство улиц Строгинского района, позже была переименована и названа в честь героя Отечественной войны, маршала бронетанковых войск Михаила Ефимовича Катукова.</p>
12	<p>Где стояла 20-я зенитная батарея, которая прикрывала основные направления запада Москвы во время ВОВ?</p>	<ol style="list-style-type: none"> 1. Западнее деревни, недалеко от Москвы-реки 2. Восточнее села Троицкое Лыково 3. Южнее деревни Строгино 4. У деревни Щукино 	 <p>На улице Таллинской, 32, памятным камнем отмечено место, где стояла 20-я зенитная батарея, прикрывавшая основные направления на Строгино – запад Москвы, располагалась западнее деревни, недалеко от Москвы-реки.</p>
13	<p>Чем уникален район «Строгино»?</p>	<ol style="list-style-type: none"> 1. Экологически чистый район 2. Наличие метро 3. Остров Москвы 4. Много воды 	<p>Строгино, расположенное вдалеке от центра Москвы, является одним из самых экологически чистых районов СЗАО — и закономерно одним из самых престижных. Большую часть занимают лесопарковые зоны — Рублевский лес и Строгинская пойма, с трех сторон Строгино омывает Москва-река (поэтому район неофициально называют</p> 

			«белым островом Москвы»). Здесь тихо, зелено и хорошо дышится.
14	Какая особо охраняемая территория относится к лесопарковой зоне района Строгино?	<ol style="list-style-type: none"> 1. Природно-исторический парк «Москворецкий» 2. Каландийский 3. Пасвик 4. Пинежский 	 <p>Согласно данным Управы района, площадь природного комплекса в Строгино составляет 1313,7 га. На территории района находятся природно-исторический парк «Москворецкий», народные парки, озелененные бульвары и скверы. Природно-исторический парк «Москворецкий» – крупнейший природный парк в черте города, является особо охраняемой природной территорией.</p>
15	Чем географически уникален район Строгино?	<ol style="list-style-type: none"> 1. Большой водой 2. Правым берегом Москвы –реки 3. Благоприятной розой ветров 4. Белой розой ветров 	 <p>Район Строгино известен своей «большой водой» – примерно восьмую часть его территории занимают водоемы: Москва-река вместе с Строгинским затоном. При этом живет в районе 161 тысяча человек.</p>

2. <https://www.pokrov-monastir.ru/podvoriyaTL/istoriya-troitse-lykova>

3. <https://sites.google.com/view/moy-raion-dostypen-dlya-vseh/>

4. [https://cheslav-](https://cheslav-kara.livejournal.com/127678.html?ysclid=lrjbbv4ay5461816895)

[kara.livejournal.com/127678.html?ysclid=lrjbbv4ay5461816895](https://cheslav-kara.livejournal.com/127678.html?ysclid=lrjbbv4ay5461816895)

5. <https://pokrov-monastir.ru/podvoriyaTL/istoriya-troitse-lykova?ysclid=lrjhmdquai374889967>

Подпись ответственного от образовательной организации:

