

Культурные объекты на маршруте:



Станция метро «Чистые пруды»



Дом страхового общества «Россия»



Дом Московского Политехнического общества



Особняк Высоцких



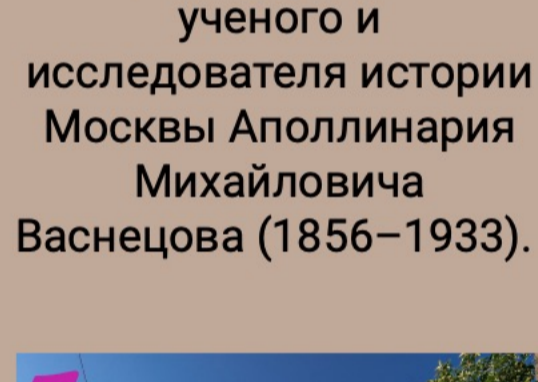
Мемориальный музей-квартира художника, ученого и исследователя истории Москвы Аполлинария Михайловича Васнецова (1856–1933).




Чистопрудный бульвар



Церковь Федора Тирона и Архангела Гавриила

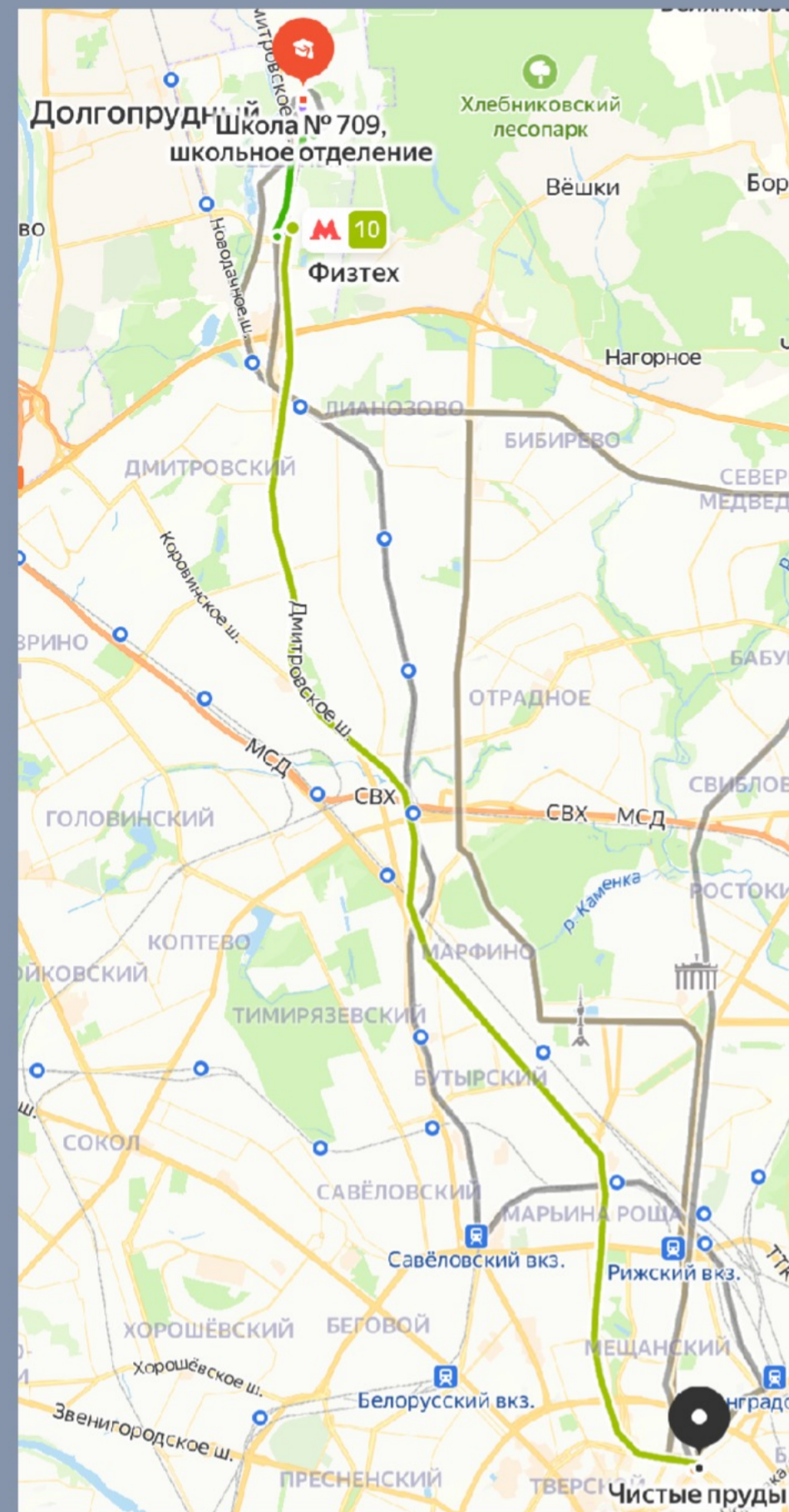


Остатки укреплений Белого города



Дом со зверями

Географический маршрут от образовательной организации до начала маршрута



Государственное бюджетное общеобразовательное учреждение города Москвы «Школа № 709 имени дважды Героя Социалистического труда В.И. Долгих»

«ОТКРЫТЫЙ МОСКОВСКИЙ ФЕСТИВАЛЬ "1+1": РАВНЫЕ УСЛОВИЯ – РАВНЫЕ ВОЗМОЖНОСТИ»

Интеллектуально-познавательное направление

Культурно-познавательный маршрут

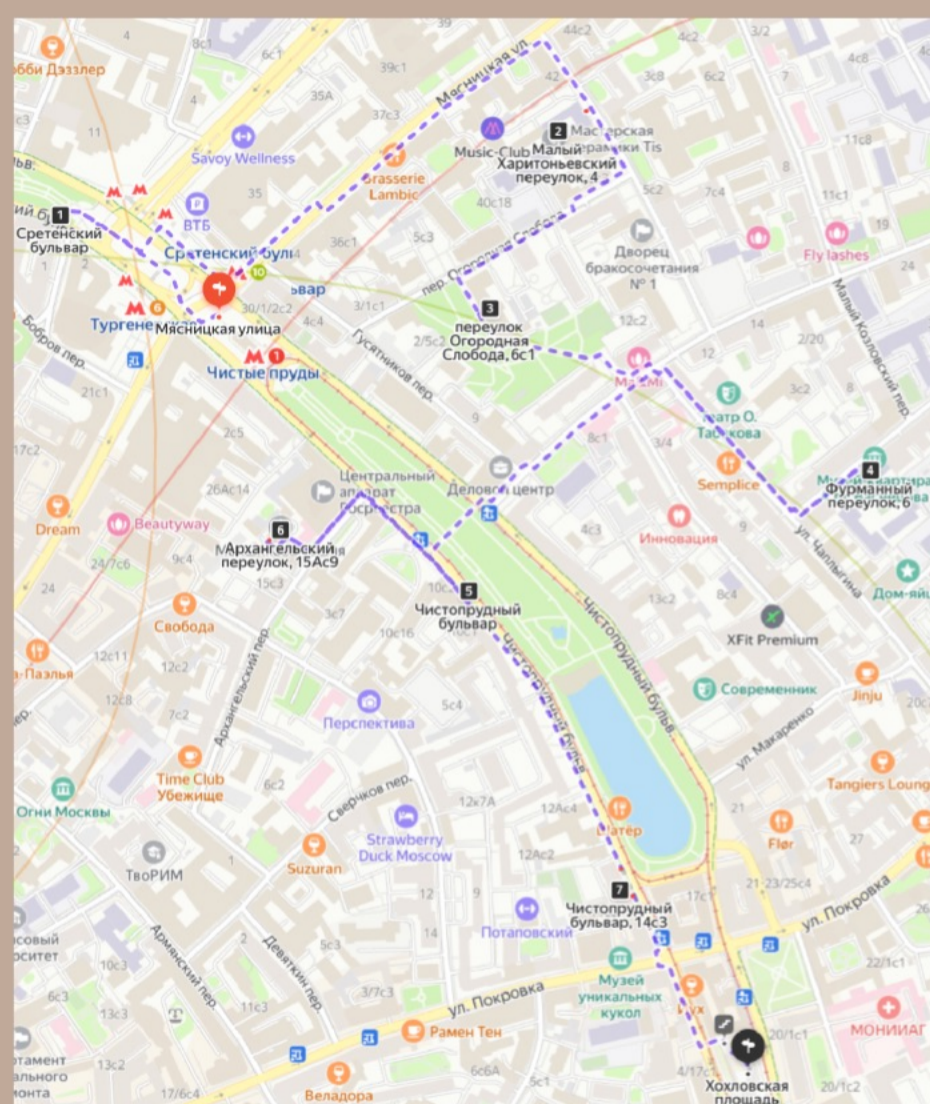
ПО СЛЕДАМ БЕЛОГО ГОРОДА

QR-код на прохождение маршрута "По следам белого города"



г. Москва 2024

elty



- Мясницкая улица
- 1 Сретенский бульвар
- 2 Малый Харитоньевский переулок, 4
- 3 переулок Огородная Слобода, 6с1
- 4 Фурманский переулок, 6
- 5 Чистопрудный бульвар
- 6 Архангельский переулок, 15Ас9
- 7 Чистопрудный бульвар, 14с3
- Хохловская площадь

Паспорт культурно-познавательного маршрута

-Руководитель маршрута: учитель Славная Екатерина Юрьевна, контакты e_slavnaya@mail.ru

-Возрастная категория: учащиеся 13-16 лет.

-Образовательные ресурсы, используемые при создании и прохождении маршрута:

Доступность культурно-познавательного маршрута

-Маршрут пролегает по бульварам и улицам ЦАО г. Москвы, поэтому обладает хорошей транспортной доступностью и развитой городской инфраструктурой;

-Интерактивность заданий на маршруте обеспечено размещением их в виде коллекции на платформе learningapps.org;

-Возможность он-лайн прохождения маршрута с использованием режима "Панорама" на Яндекс-картах и видео-экскурсии по Музею-квартире А.М. Васнецова

Дополнительные условия для посетителей с различными формами инвалидности:

-Специальные городские парковки для инвалидов;

-Наличие пандусов и туалетов для маломобильных граждан на пешеходной зоне маршрута;

-Возможность организации сопровождения Службой Центра обеспечения мобильности пассажиров Московского метрополитена;

-Льготные билеты на посещение Мемориального музея-квартиры художника А.М. Васнецова, в том числе для сопровождающих;

-Использование тифлокомментария и тактильных материалов в Музее-квартире А.М. Васнецова;

-Возможность посещения экскурсии в Музее-квартире А.М. Васнецова на русском жестовом языке;

-Доступ к архиву видеогидов на русском жестовом языке в плейлисте на YouTube-канале "Третьяковская галерея русском жестовом языке".

Историческая справка по маршруту



Задумывались ли вы, гуляя по Бульварному кольцу, почему оно появилось на этом месте и чем объяснить его «кольцевой» вид?

В конце 16 века на месте московских бульваров построили одну из самых больших каменных крепостей в России – Белый город.

В 1591 году зодчий Федор Конь завершил строительство каменной крепости. Длина ее составила около 9,5 км, а ширина 6 метров. В состав стены входили 27 башен, часть из которых были проездными. Основное назначение стены Белого города – защищать от возможных нападений врагов.

Существует две версии происхождения названия Белый город. Первая – по цвету самих каменных стен, которые покрывались известью. Вторая – по статусу жителей района. «Белыми» людьми называли самых богатых и знатных.

К концу 18 века стена утратила свое значение, начала ветшать. После того, как часть стены обрушилась, придавив собой прохожих, Екатерина II издала указ, по которому стены нужно разобрать, а на их месте устроить на французский манер бульвары – место для прогулок. В народе их называли «гульвары» имея ввиду их основное назначение.

Предлагаем вам прогуляться вдоль бывших крепостных стен и поговорить об архитектуре и истории этого района.

